















União das freguesias de Ramada e Caneças

 Limite da unidade de execução da Quinta da Restauração (UEQR) - 39790.45m² - 3,98ha


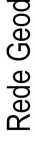

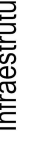





LIMITES ADMINISTRATIVOS DO MUNICÍPIO DE ODIVELAS (CAOP 2020, Data de Referência 05-02-2021)

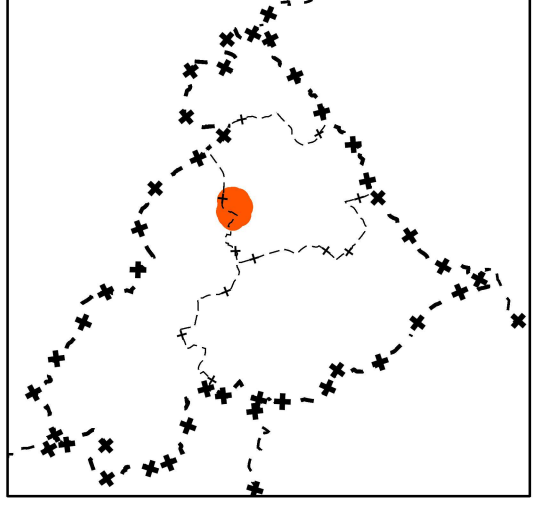
-  Limite do Concelho
-  Limite da Freguesia
-  Limite de Municípios Limitrofes

Carta Base

-  Estrutura de Transporte e Abastecimento de Energia
-  Posto de Transformação
-  Torre/Poste de Alta Tensão
-  Cabo de Transporte Aéreo de Alta Tensão
-  Altimetria
-  Curva de Nivel Mestre
-  Rede Hidrográfica
-  Linha de Água e Margens
-  Outros Elementos Territoriais
-  Moinho
-  Antena de Emissão/Receção

Construções

-  Construção
-  Rede Geodésica 2º e 3º Ordem
-  Marco Geodésico
-  Infraestrutura Rodoviária
-  Estrada Nacional (desclassificada)
-  Arruamento Municipal
-  Arruamento Particular
-  Outros Elementos Estruturantes
-  Muro/Sebe/Vedação



GPEMU
Gabinete de Planeamento Estratégico e Mobilidade Urbana

Base Cartográfica de referência: Proprietário: C. M. Odivelas; Prod.: Infoportugal, Sistemas de Informação e Conteúdos S.A.; Data da informação: julho 2019; Cartografia topográfica a escala 1:10.000; Folhas nº 416-2, 417-1, 417-3, 431-1; Sistema de Referência: ETRS89-TM06; Datum Alt. de Cascais (1988); Projeção Cartográfica: Transversa de Mercator; Elipsóide de Referência: GRS80; Origem das Coordenadas Retangulares: Lat: 39° 40' 05" N; Long: 8° 07' 59" W; Homologação: 4 de dezembro de 2020, DGT; Processo n.º 705; Exatidão posicional: Plan: 1,5m; Alt.: 1,8m; Exatidão temática: 95%

TERMOS DE REFERÊNCIA DA QUINTA DA RESTAURAÇÃO (UEQR)

Planta do Limite da UEQR

Processo n.º:	133/GPEMU/PPDM	Escala:	1:5 000	Desenho n.º:	01
Código:	13/2026/GPEMU	0	37,5	75	150m
Substitui o desenho n.º:		Data:	Fevereiro 2026	Alteração:	