













LEGENDA

-  Área Sujeita a PMOT Local subsequentemente ao PDM
-  Áreas Urbanas e Aglomerados Rurais
-  Risco Geotécnico (IPV e Pedreiras)
-  Falha Geológica
-  Zonas Ameaçadas pelas Cheias
-  Pontos Críticos de Inundações Urbanas
-  Perigosidade de Incêndio - Muito Alta
-  Perigosidade de Incêndio - Alta
-  Rede Viária Florestal
-  Risco Sísmico de Liquefação de Solos
-  Serviço Municipal de Proteção Civil
-  Áreas de Evacuação de Populações


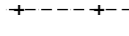

Zonas Inundáveis

Incêndios Rurais

Infraestruturas Dedicadas à Proteção Civil

 Limite da Unidade de Execução

LIMITES ADMINISTRATIVOS DO MUNICÍPIO DE ODIVELAS
(CAOP 2020, Data de Referência 05-02-2021)

-  Limite do Concelho
-  Limite da Freguesia
-  Limite de Municípios Limitrofes



DGOU - Departamento de Gestão e Ordenamento Urbanístico
DPU - DIVISÃO DE PLANEAMENTO URBANÍSTICO
UNIDADE DE EXECUÇÃO - QUINTA DO BUÇACO
CANEÇAS

PLANO DIRETOR MUNICIPAL DE ODIVELAS (1.ª Alteração aprovada na 4.ª Sessão Extraordinária de 2024 da Assembleia Municipal de Odivelas de 06/06/2024)
EXTRATO DA PLANTA DE ORDENAMENTO - ÁREAS SUJEITAS A PREVENÇÃO DE RISCOS

COORDENADOR(A):
Florinda Lixa, Arq.

TÉCNICOS(AS):
Catarina Bacalhau, Arquiteta
Gonçalo Pinheiro, Arq.Paisagista

DATA
Dezembro/2025
PROCESSO
171/2020/DPU
DISTRIBUIÇÃO
-/-
ESCALA
1:10 000
DESENHO Nº

10

ESTE DESENHO É PROPRIEDADE DO DEPARTAMENTO DE PLANEAMENTO URBANÍSTICO DA CÂMARA MUNICIPAL DE ODIVELAS. O DISENHO NÃO PODE SER REPRODUZIDO, DIVULGADO OU CIRCULADO SEM A AUTORIZAÇÃO EXPRESSA DOS SEUS AUTORES. TODOS OS DIREITOS DE AUTORES.

DIMENSÃO DA PRANCHA: 297x420mm