




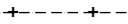

LEGENDA

Reserva Agrícola Nacional
 Reserva Agrícola Nacional

ESTE DESENHO É PROPRIEDADE DO DEPARTAMENTO DE PLANEAMENTO URBANÍSTICO DA CÂMARA MUNICIPAL DE ODIVELAS. O DISEÑO NÃO PODEMOS SER REPRODUZIDO, DIVULGADO OU COPIADO SEM A AUTORIZAÇÃO EXPRESSA DOS SEUS AUTORES. TODOS OS DIREITOS DE AUTORES.

 Limite da Unidade de Execução

LIMITES ADMINISTRATIVOS DO MUNICÍPIO DE ODIVELAS (CAOP 2020, Data de Referência 05-02-2021)

-  Limite do Concelho
-  Limite da Freguesia
-  Limite de Municípios Limitrofes



DGOU - Departamento de Gestão e Ordenamento Urbanístico
 DPU - DIVISÃO DE PLANEAMENTO URBANÍSTICO
UNIDADE DE EXECUÇÃO - QUINTA DO BUÇACO CANEÇAS

PLANO DIRETOR MUNICIPAL DE ODIVELAS (1.ª Alteração aprovada na 4.ª Sessão Extraordinária de 2024 da Assembleia Municipal de Odivelas de 06/06/2024)
 EXTRATO DA PLANTA DE CONDICIONANTES - RESERVA AGRÍCOLA NACIONAL

COORDENADOR(A):

Florinda Lixa, Arq.

TÉCNICOS(AS):

Catarina Bacalhau, Arquiteta
 Gonçalo Pinheiro, Arq.Paisagista

DATA
 Dezembro/2025
 PROCESSO
 171/2020/DPU
 DISTRIBUIÇÃO
 -/-

ESCALA
 1:10 000
 DESENHO Nº

15